

## Утверждена

(наименование документа об утверждении, включая наименования органов государственной власти или

органов местного самоуправления, принявших решение об утверждении схемы или

подписавших соглашение о перераспределении земельных участков)

от \_\_\_\_\_ № \_\_\_\_\_








### Схема расположения земельного участка или земельных участков на кадастровом плане территории

<b>Площадь земельного участка</b> _____ <b>1 378 м<sup>2</sup></b>		
<small>(указывается проектная площадь образуемого земельного участка, вычисленная с использованием технологических и программных средств, в том числе размещенных на официальном сайте федерального органа исполнительной власти, уполномоченного Правительством Российской Федерации на осуществление государственного кадастрового учета, государственной регистрации прав, ведение Единого государственного реестра недвижимости и предоставление сведений, содержащихся в Едином государственном реестре недвижимости, в информационно-телекоммуникационной сети "Интернет" (далее - официальный сайт), с округлением до 1 квадратного метра. Указанное значение площади земельного участка может быть уточнено при проведении кадастровых работ не более чем на десять процентов)</small>		
<b>Обозначение характерных точек границ</b>	<b>Координаты, м</b>	
	<small>(указываются в случае подготовки схемы расположения земельного участка с использованием технологических и программных средств, в том числе размещенных на официальном сайте. Значения координат, полученные с использованием указанных технологических и программных средств, указываются с округлением до 0,01 метра)</small>	
	<b>Х</b>	
	<b>У</b>	
<b>1</b>	<b>2</b>	<b>3</b>
н1	418 460,54	2 213 801,45
н2	418 412,06	2 213 794,08
н3	418 416,76	2 213 766,58
н4	418 465,52	2 213 773,69
н1	418 460,54	2 213 801,45



Масштаб 1:1 000

**Условные обозначения:**

-  - Вновь образованная точка, сведения о которой достаточны для определения ее местоположения
- :3У1** - Условное обозначение образуемого земельного участка
-  - Вновь образованная часть границы, сведения о которой достаточны для определения ее местоположения
-  - Земельный участок с кадастровым номером, сведения о котором имеются в ЕГРН
-  - Объект капитального строительства, сведения о котором имеются в ЕГРН
-  - Граница кадастрового квартала
-  - Границы КИПТ
-  - Охранная зона инженерных коммуникаций (Газораспределительная сеть села Успенское)
- КК 50:28:00902**  
**Система координат:** - Номер кадастрового квартала и обозначение системы координат